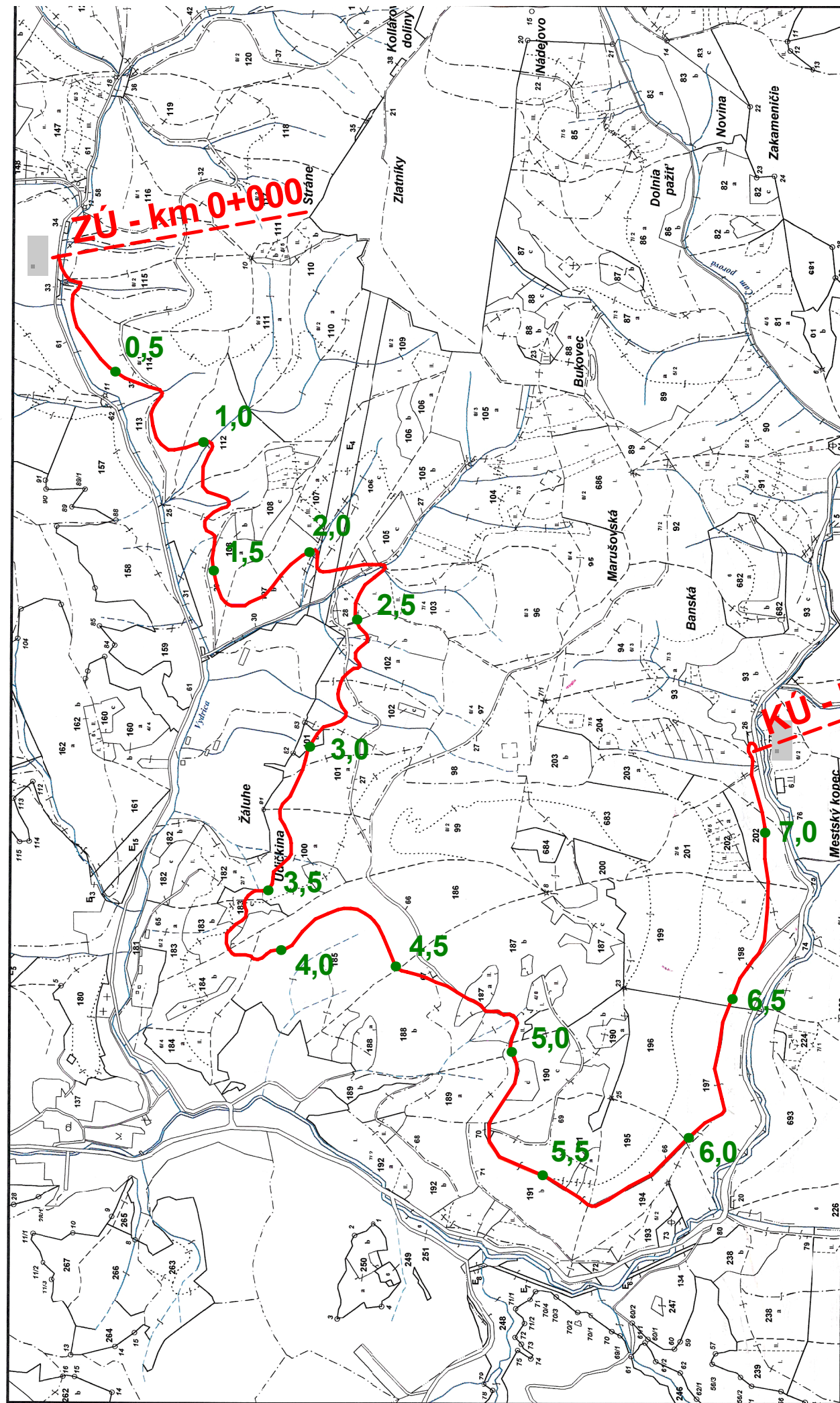






Porastová mapa



Legenda :

-  EXISTUJÚCE KOMUNIKÁCIE
-  NAVRHOVANÁ KOMUNIKÁCIA
-  VODNÉ TOKY
-  STANIČENIE PO 500 METROCH

Tento výkres je originál. Jeho kopírovanie bez súhlasu autorov je trestné podľa § 24 zákona č.618/2003 z.z.

Projekt stavby				ZVÁZOK Č.			
HLAVNÝ PROJEKTANT	ING. PÁV	VYPRACOVAL	ING. PÁV				
ZODPOVEDNÝ PROJEKTANT	ING. PÁV	KRESLIL					
INVESTOR	LESY SR š.p.G.R. BANSKÁ BYSTRICA, nám. SNP 8, PSČ 975 66						
MIESTO STAVBY	k.ú. SKLENÉ TEPLICE	PARCEL. ČÍSLO					
OKRES	ŽIAR NAD HRONOM	BANSKOBYSTRICKÝ	KLASIFIKÁCIA STAVBY	2	1	4	1
NÁZOV STAVBY	LESNÁ CESTA BUKOVEC - prestavba			DÁTUM	05/2010		
				MIERKA	1: 15 000		
				STUPEŇ	PRS		
OBSAH VÝKRESU	Porastová mapa			ČÍSLO VÝKRESU	5.		