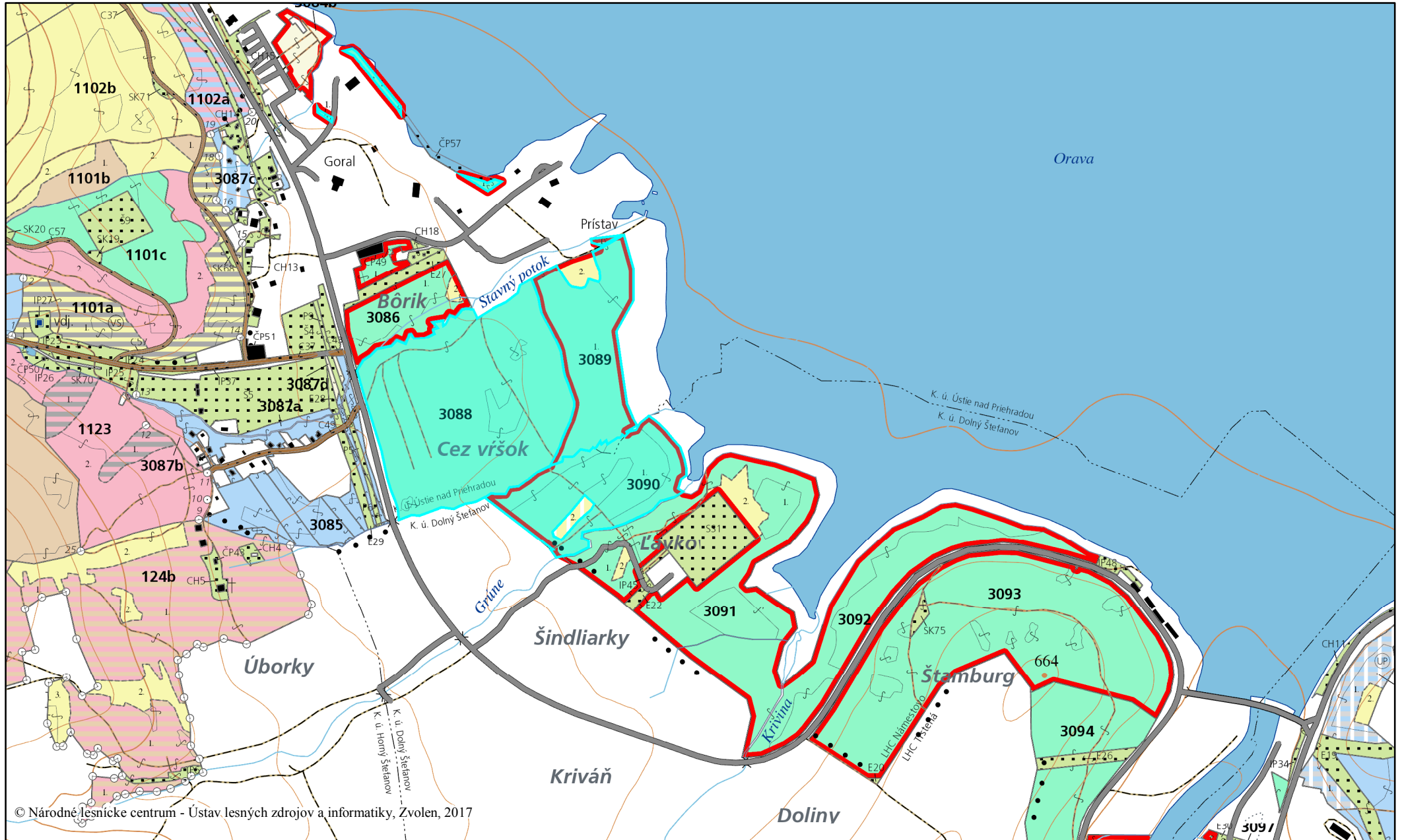
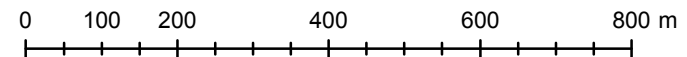


OC Jelešná



© Národné lesnícke centrum - Ústav lesných zdrojov a informatiky, Zvolen, 2017

1:10 000



Vytvorené dňa: 17.07.2018
Výstup z aplikácie: WebGIS



Jednotky priestorového rozdelenia lesa

-  Porast
-  OLP
-  Nezaradené

číslo dielca a čiastkovej plochy

porastová skupina

skratka a číslo OLP

rok založenia topoľového a vrbového porastu

miestny názov

názov mesta, obce

názov osady, samoty







názov objektu

názov vrchu, kóta

kopec, medzník

názov jazera, rieky, potoka, občas. toku, such. doliny

kartografické značky

-  slučky - 1201
-  slučka malá - 1202
-  slučka asymetrická - 1203
-  zlučka P - 11161
-  zlučka MP - 11163
-  zlučka 2L TP - 11164
-  zlučka 1L - 11165

 odkazové čiary


zlučky


- - zlučka - 1103
- - zlučka malá - 1104

ostatne


-  zrúcanina - 2201
-  kaplnka, kríž, božie muky - 2202
-  meteorologická stanica - 2203
-  pomník, socha, mohyla, pamätník - 2204
-  uznaný porast-A - 2207
-  uznaný porast-B - 2208
-  výberové stromy-VS - 2209
-  semenný sad-SS - 2210
-  génová základňa-GZ - 2211
-  semenný porast-SP - 2212
-  uznaný porast-UP - 2213
-  jaskyňa, diera - 4206
- hranica porastovej skupiny

plot

-  plot LP - 2106

 plot LS - 2107

 hranica plochy JPRL a OLP

 hranica odlišnej časti porastu

 hranica katastra