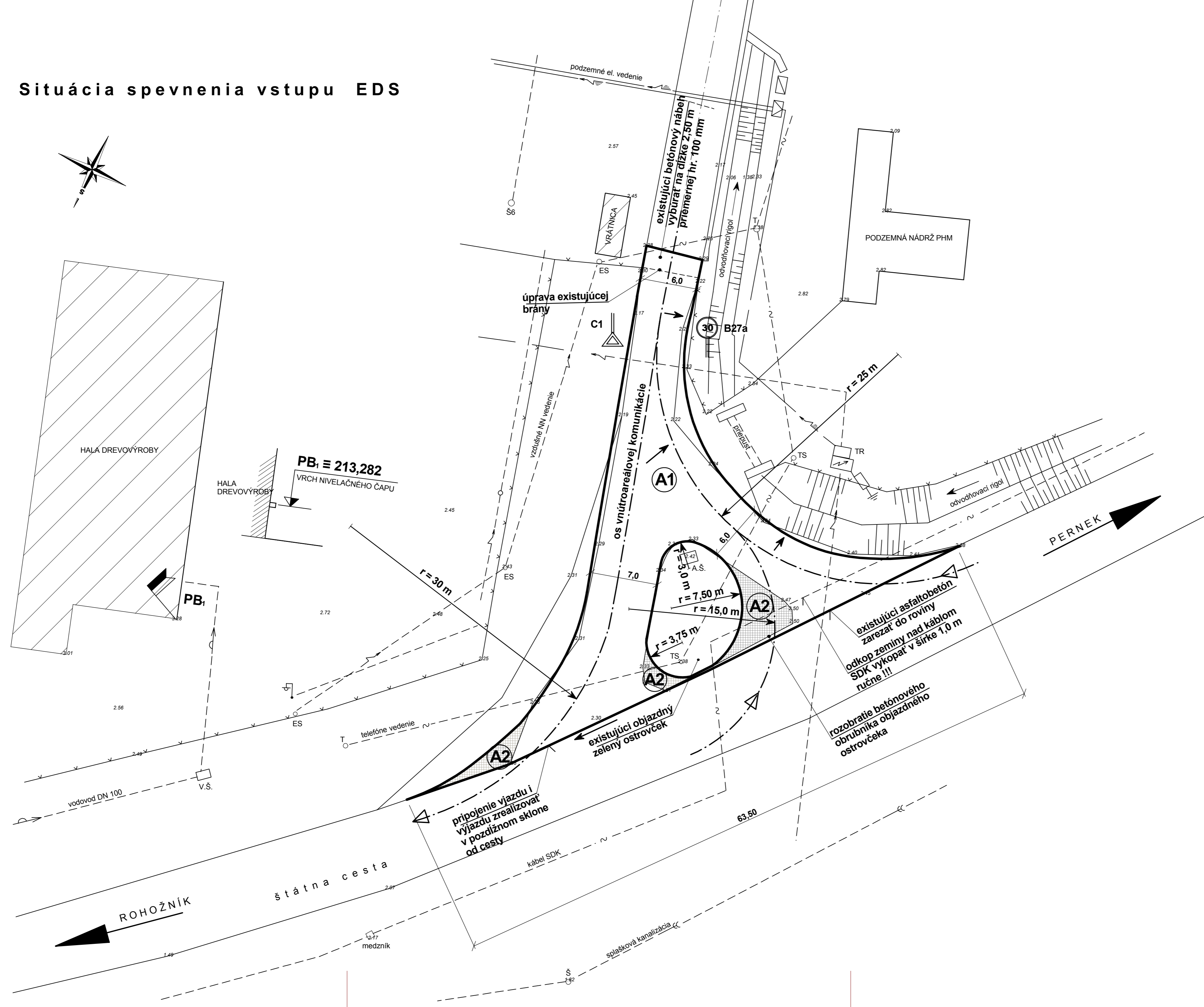







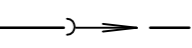
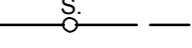
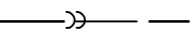

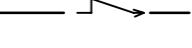
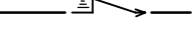
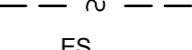
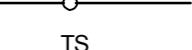
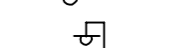




**SO-01 Situácia spevnenia vstupu EDS**  
M 1: 250



**LEGENDA :**

-  EXISTUJÚCE OBJEKTY POZEMNÝCH STAVIEB
  -  EXISTUJÚCE SPEVLENÉ PLOCHY
  -  OPLOTENIE - PLETIVO NA OCEĽOVÝCH STĹPIKOH
  -  ROZVOD PITNEJ VODY
  -  VODOMERNÁ ŠACHTA
  -  ARMATÚRNA ŠACHTA
  -  DAŽĎOVÁ KANALIZÁCIA
  -  KANALIZAČNÁ ŠACHTA
  -  SPLAŠKOVÁ KANALIZÁCIA
  -  ELEKTRICKÉ VN VZDUŠNÉ VEDENIE
  -  ELEKTRICKÉ NN VZDUŠNÉ VEDENIE
  -  ELEKTRICKÉ NN PODZEMNÉ VEDENIE
  -  VZDUŠNÉ TELEFÓNE VEDENIE
  -  ELEKTRICKÝ STĹP
  -  TELEFÓNA STĹP
  -  OSVETLOVACÍ STOŽIAR
  -  TRAFOSTANICA
- A1 A2** NAVRHOVANÁ PLOCHA SPEVLENÁ BETÓNOM C25/30 hr. 150mm VYSTUŽENÁ SIETOVINOU - CELKOM 620,0 m<sup>2</sup> , OHRANIČENÁ CESTNÝMI OBRUBNÍKMI ABO 1-15 ( 1000x150x300 ) NA LEŽATO - CELKOM 160,0 m. DILATAČNÉ ŠKÁRY REZAŤ V PÁSOCH 6,0 x 5,0 m

**POZNÁMKA :**

- VÝKOP NAD KÁBLOM SDK VYKOPAŤ NA ŠÍRKU 1,0 M RUČNE !!!
- PRI STAVEBNÝCH PRÁČACH OSADIŤ DOČASNÉ DOPRAVNÉ ZNAČENIE
- EXISTUJÚCU ARMATÚRNU ŠACHTU PREKRIŤ EXISTUJÚCIMI PREFABRIKOVANÝMI DOSKAMI

Tento výkres je originál. Jeho kopírovanie bez súhlasu autorov je trestné podľa § 24 zákona č.618/2003 z.z.

SO - 01 spevnenie vstupu ESD			
ZODPOVEDNÝ PROJEKTANT	ING. GRÉK	HLAVNÝ PROJEKTANT	ING. PÁV
KRESLIL	WEISSOVÁ	VYPRACOVAL	ING. GRÉK
STAVEBNÍK	LESY SR š.p.G.R. BANSKÁ BYSTRICA, nám. SNP 8, PSČ 975 66		
MIESTO STAVBY	k.ú. ROHOŽNÍK	PARCEL. ČÍSLO	2899/49
OKRES	MALACKY	KRAJ	BRATISLAVSKÝ
NÁZOV STAVBY	ESD ROHOŽNÍK - SPEVLENÉ PLOCHY - stavebné úpravy		DÁTUM 03/2010
MIERKA	M 1: 250		STUPEŇ PSP; PRS
OBSAH VÝKRESU	Situácia spevnenia vstupu ESD		ČÍSLO VÝKRESU D 1.2.01