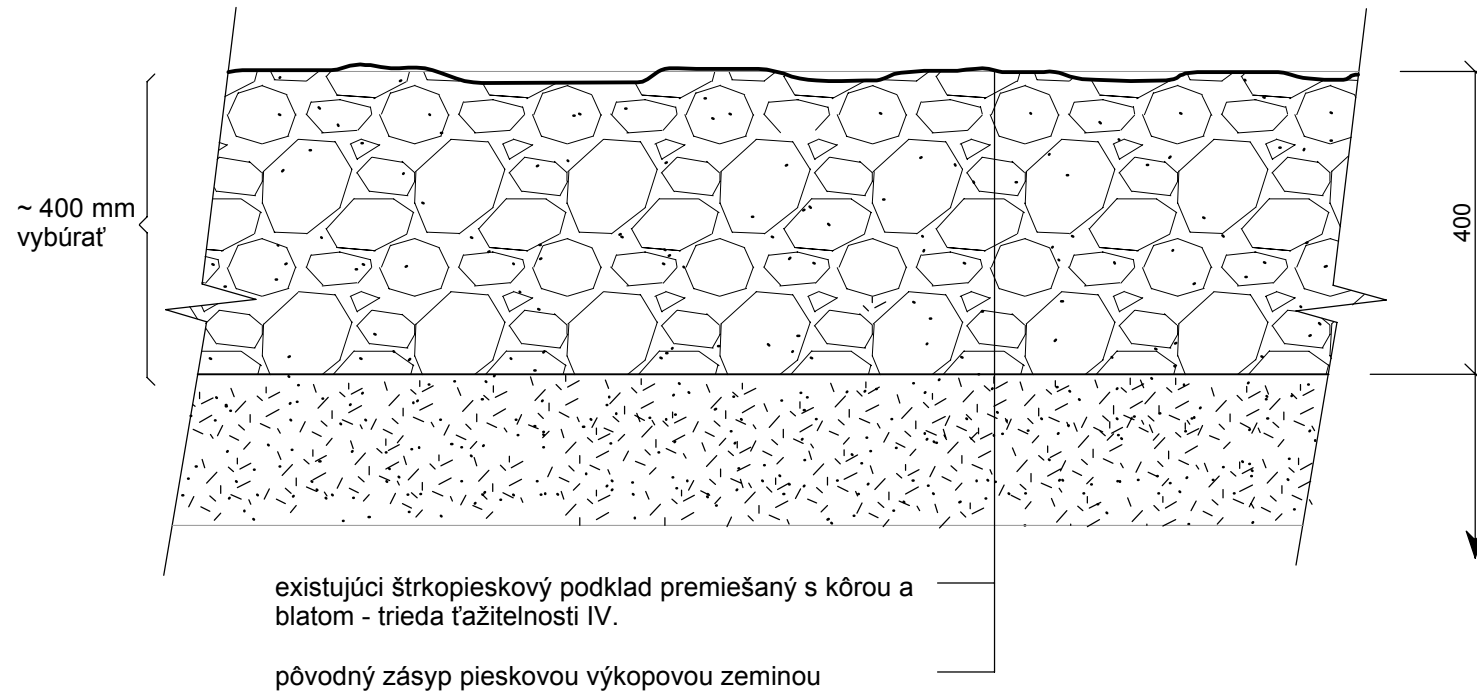
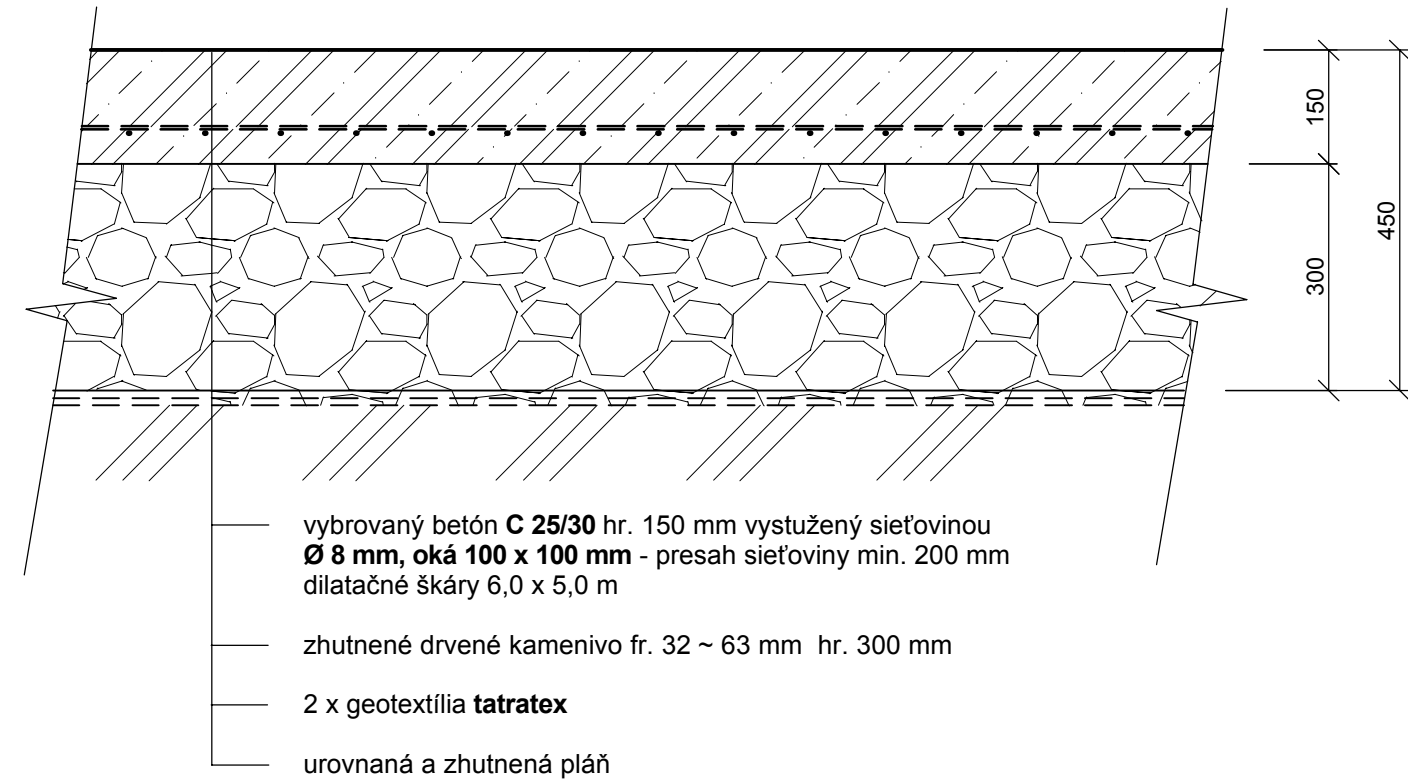


Existujúca plocha medzi nákladnou rampou a novou linkou baljer & zembrod

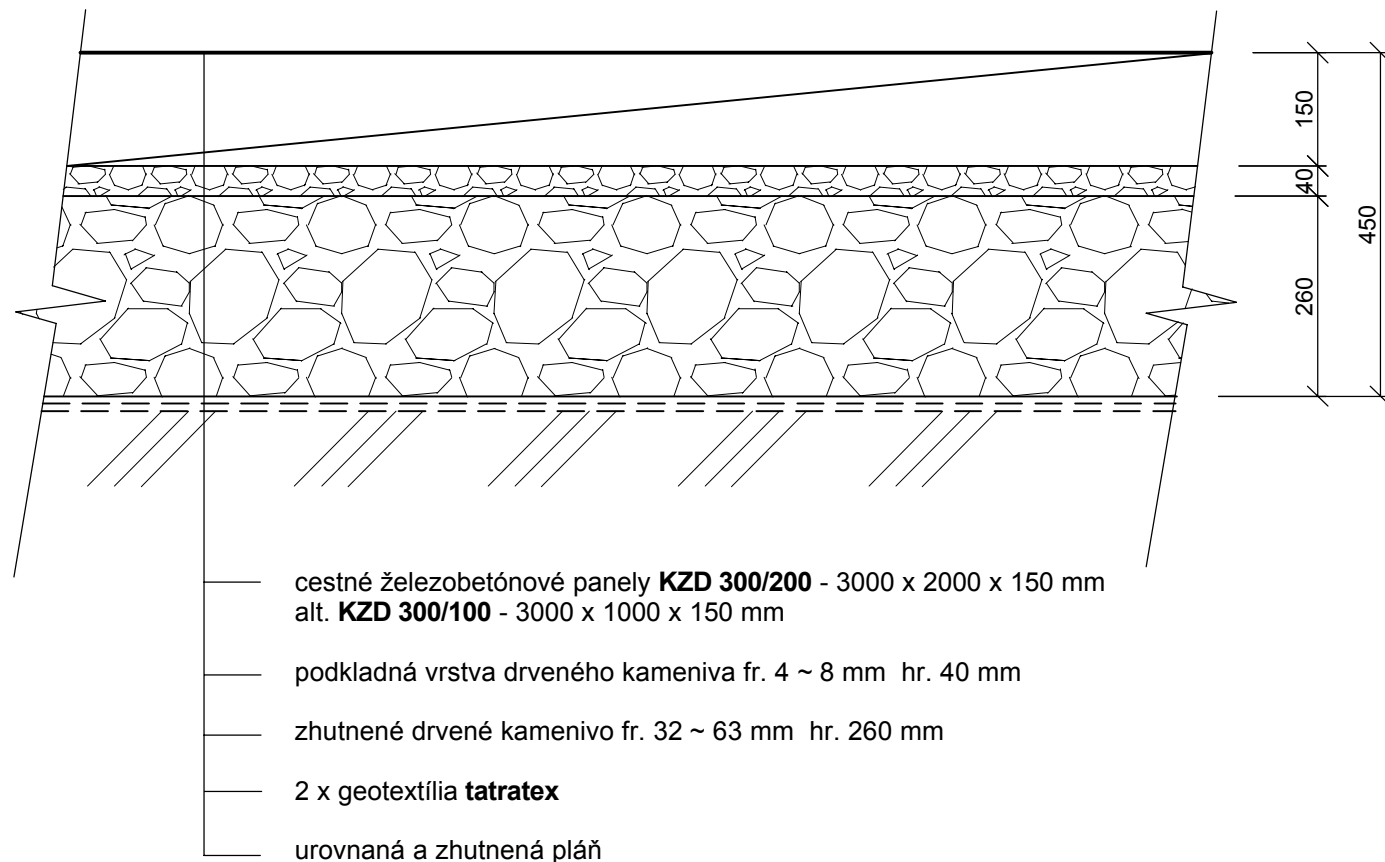
M 1:10



B2 Skladba dobetonávok pri okrajoch spevnenia plocha 42,0 m²



B1 Skladba spevnenia cestnými vystuženými panelmi plocha 687,0 m²



Tento výkres je originál. Jeho kopírovanie bez súhlasu autorov je trestné podľa § 24 zákona č.618/2003 z.z.

SO - 02 spevnenie medzi nakladacou rampou a novou linkou Baljer & Zembrod

ZODPOVEDNÝ PROJEKTANT	ING. GRÉK	HLAVNÝ PROJEKTANT	ING. PÁV		
KRESLIL	WEISSOVÁ	VYPRACOVAL	ING. GRÉK		
STAVEBNÍK	LESY SR š.p.G.R. BANSKÁ BYSTRICA, nám. SNP 8, PSČ 975 66				
MIESTO STAVBY	k.ú. ROHOŽNÍK	PARCEL. ČÍSLO	2899/49		
OKRES	MALACKY	KRAJ	BRATISLAVSKÝ		
NÁZOV STAVBY	ESD ROHOŽNÍK - SPEVNENÉ PLOCHY - stavebné úpravy			DÁTUM	03/2010
				MIERKA	M 1: 10
				STUPEŇ	PSP; PRS
OBSAH VÝKRESU	Detaily spevnenia			ČÍSLO VÝKRESU	D 2.2.03