


POČET POLÍ S ROVNAKOU VÝŠKOU OSADENIA



**Pozdĺžny profil**

M = 1 : 200 / 100

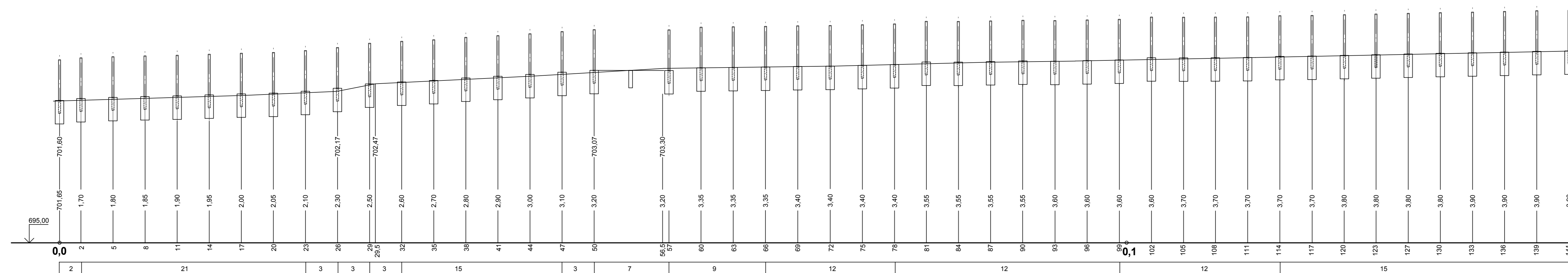
Rez : 1 - 1'

KÓTY RASTLÉHO TERÉNU


KÓTY NAVRHOVANÉHO OPLOTENIA

ZROVNÁVACIA ROVINA  
STANIČENIE V m

VZDIALENOSŤ PROFILOV V m



POČET POLÍ S ROVNAKOU VÝŠKOU OSADENIA



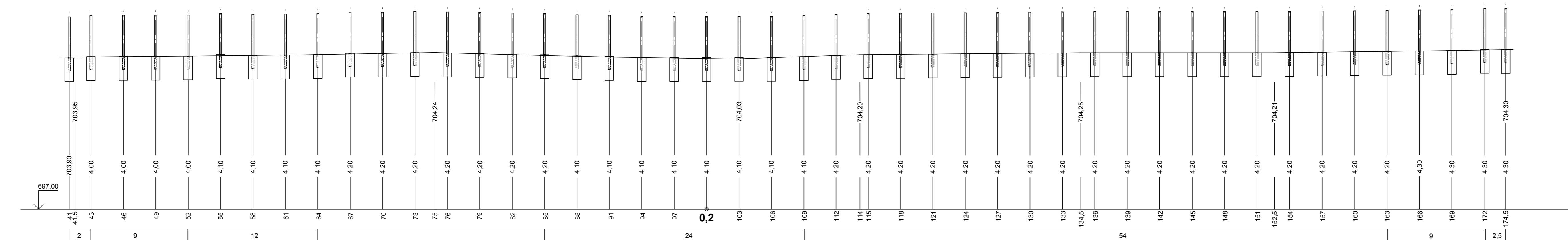
Rez : 2 - 2'

KÓTY RASTLÉHO TERÉNU

KÓTY NAVRHOVANÉHO OPLOTENIA

ZROVNÁVACIA ROVINA  
STANIČENIE V m

VZDIALENOSŤ PROFILOV V m



TENTO VÝKRES JE ORIGINAL. JEHO KOPÍROVANIE BEZ SÚHLASU AUTOROV JE ZAKÁZANÉ.

<b>Oplotenie</b>		ZVÁZOK Č.
HLAVNÝ PROJEKTANT <b>ING. GRÉK</b>	VYPRACOVAL <b>GRÉKOVÁ</b>	
ZODPOVEDNÝ PROJEKTANT <b>ING. GRÉK</b>	KRESLIL <b>WEISSOVÁ</b>	
INVESTOR <b>LESY SR š.p. GR BANSKÁ BYSTRICA, NÁM. SNP 8, PSČ 985 66</b>		
MIESTO STAVBY <b>k.ú. VÝCHODNÁ</b>	PARCELNÉ ČÍSLO <b>9860/3, 9860/2</b>	
OKRES <b>LIPTOVSKÝ MIKULÁŠ</b>	KRAJ <b>ŽILINSKÝ</b>	KLASIF. STAVBY <b>1 2 5 2</b>
NÁZOV STAVBY <b>Expedičný sklad Chmelienec základy ku manipulačnej linke Bajjer&amp;Zembrod</b>	DÁTUM <b>03/2011</b>	
	MIERKA <b>1:200/100</b>	
	STUPEŇ <b>PS</b>	
OBSAH VÝKRESU <b>Pozdĺžny profil oplotenia</b>	ČÍSLO VÝKRESU <b>D.4.2.02</b>	