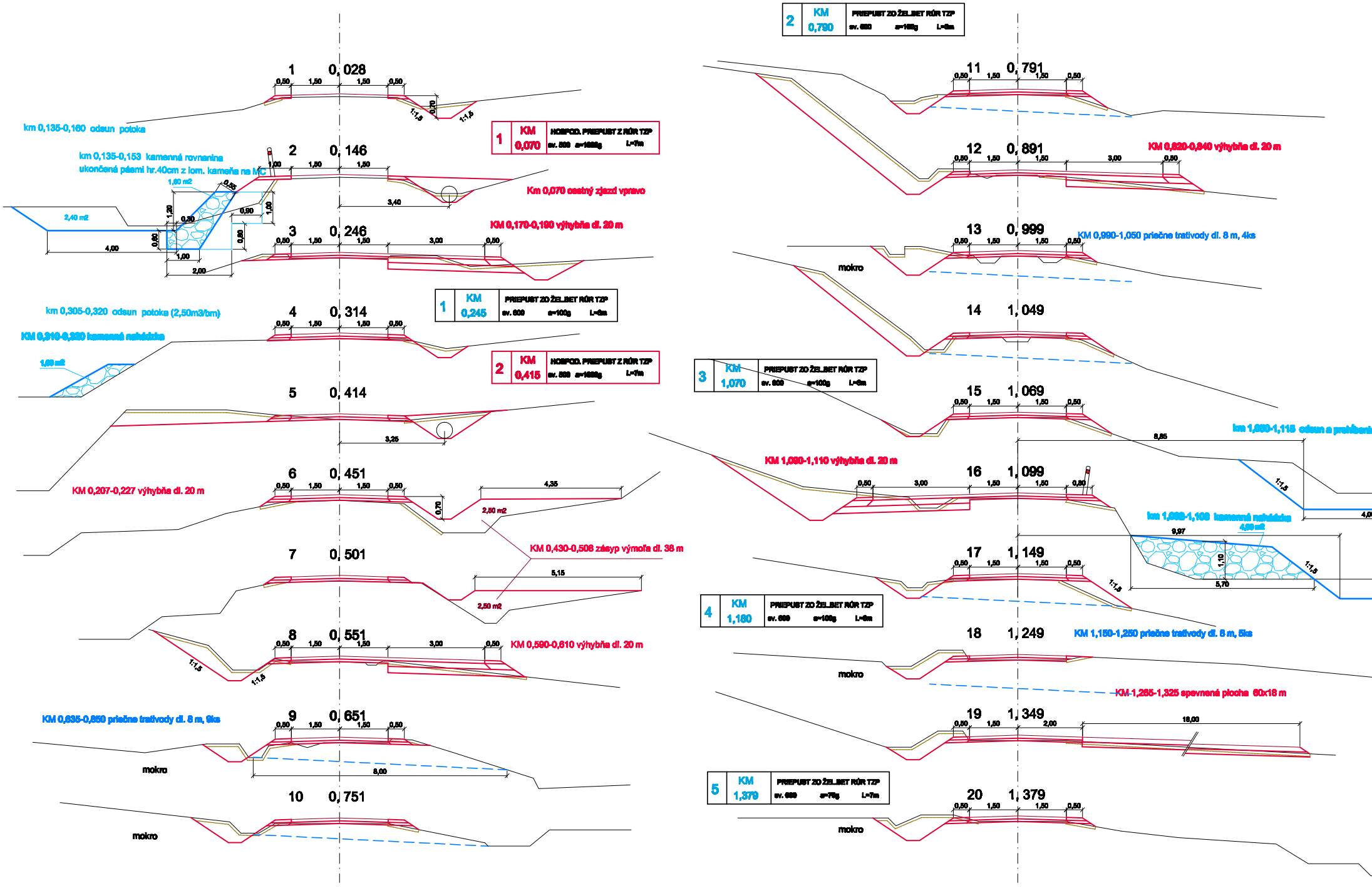
1 0,028
2 0,146
3 0,246
4 0,314
5 0,414
6 0,451
7 0,501
8 0,551
9 0,651
10 0,751
11 0,791
12 0,891
13 0,999
14 1,049
15 1,069
16 1,099
17 1,149
18 1,249
19 1,349
20 1,379
km 0,135-0,160 odsun potoka
km 0,135-0,153 kamenná rovnanina
ukončená pásmi hr.40cm z lom. kameňa na MC
1,60 m2
2,40 m2
km 0,305-0,320 odsun potoka (2,50m3/bm)
KM 0,310-0,320 kamenná nahádzka
1,60 m2
KM 0,207-0,227 výhybňa dl. 20 m
KM 0,430-0,506 zásyp výmoľa dl. 38 m
2,50 m2
2,50 m2
KM 0,590-0,610 výhybňa dl. 20 m
KM 0,635-0,650 priečne trativody dl. 8 m, 9ks
mokro
mokro
Km 0,070 cestný zjazd vpravo
KM 0,170-0,190 výhybňa dl. 20 m
1 KM 0,070 HOSPOD. PRIEPUST Z RÚR TZP sv. 800 a=100g L=7m
1 KM 0,245 PRIEPUST ZO ŽEL.BET RÚR TZP sv. 600 a=100g L=6m
2 KM 0,415 HOSPOD. PRIEPUST Z RÚR TZP sv. 800 a=100g L=7m
2 KM 0,790 PRIEPUST ZO ŽEL.BET RÚR TZP sv. 600 a=100g L=6m
3 KM 1,070 PRIEPUST ZO ŽEL.BET RÚR TZP sv. 600 a=100g L=6m
4 KM 1,180 PRIEPUST ZO ŽEL.BET RÚR TZP sv. 600 a=100g L=6m
5 KM 1,379 PRIEPUST ZO ŽEL.BET RÚR TZP sv. 600 a=70g L=7m
KM 0,820-0,840 výhybňa dl. 20 m
KM 0,990-1,050 priečne trativody dl. 8 m, 4ks
mokro
KM 1,090-1,110 výhybňa dl. 20 m
km 1,080-1,115 odsun a prehlben
km 1,082-1,108 kamenná nahádzka
4,80 m2
KM 1,150-1,250 priečne trativody dl. 8 m, 5ks
mokro
KM 1,265-1,325 spevnená plocha 60x18 m
mokro
0,50
1,50
3,00
0,70
1:1,5
3,40
3,25
4,35
5,15
8,00
8,85
9,97
5,70
1,10
4,00
18,00
2,00
1,20
0,30
0,55
0,90
1,00
0,60
0,80

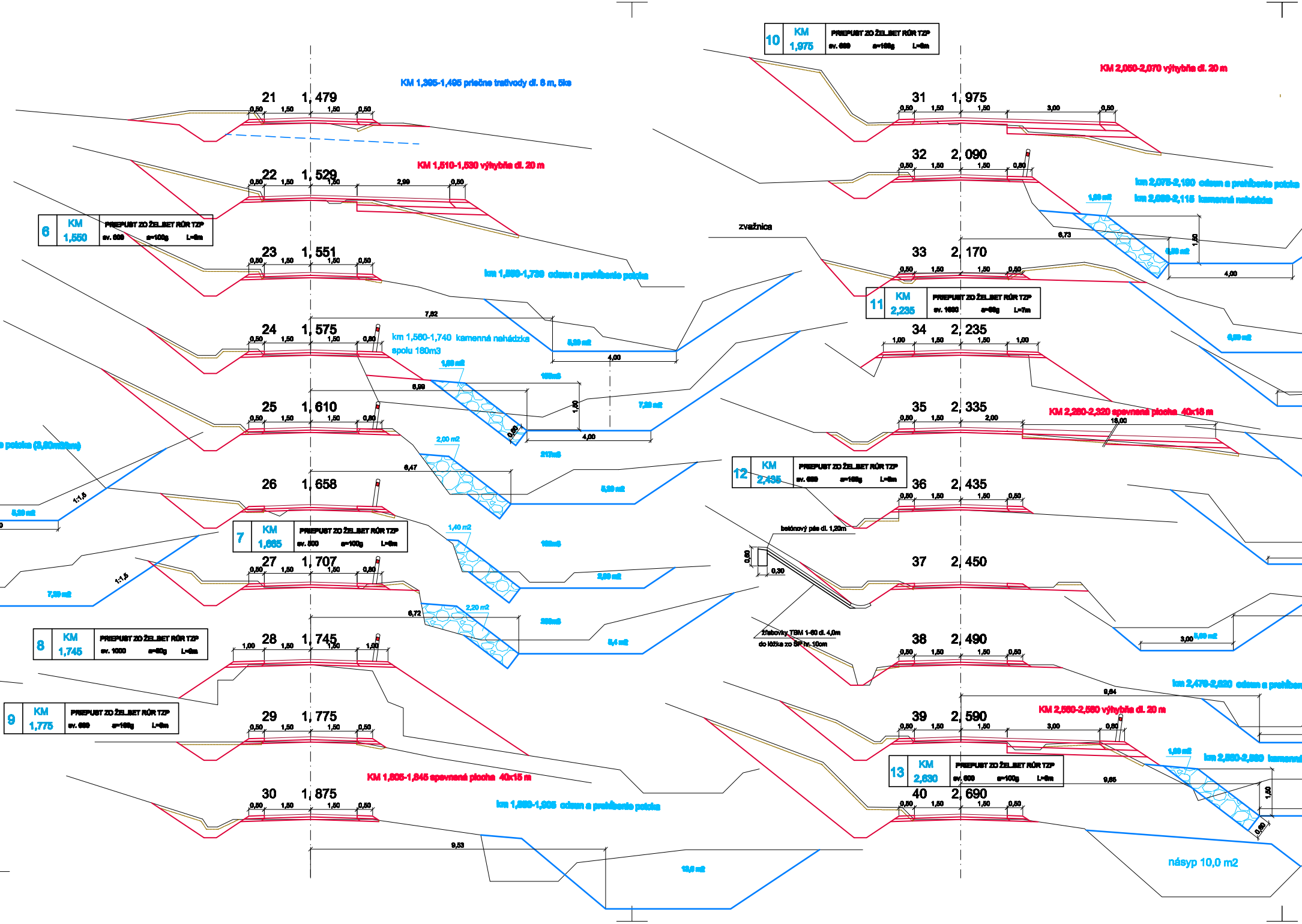
10 KM 1,975 PRIEPUST ZO ŽEL.BET RÚR TZP sv. 600 s=100g L=6m
KM 2,050-2,070 výhybňa dl. 20 m
31 1, 975
32 2, 090
km 2,075-2,180 odsun a prehĺbenie potoka
km 2,080-2,115 kamenná nahádzka
zvažnica
6,73
33 2, 170
4,00
11 KM 2,235 PRIEPUST ZO ŽEL.BET RÚR TZP sv. 1000 s=60g L=7m
34 2, 235
35 2, 335
KM 2,260-2,320 spevnená plocha 40x18 m
18,00
2,00
12 KM 2,435 PRIEPUST ZO ŽEL.BET RÚR TZP sv. 600 s=100g L=6m
36 2, 435
betónový pás dl. 1,20m
0,30
37 2, 450
žľabovky TBM 1-60 dl. 4,0m
do lôžka zo ŠP hr. 10cm
38 2, 490
3,00
km 2,470-2,620 odsun a prehĺben
9,64
39 2, 590
KM 2,550-2,580 výhybňa dl. 20 m
km 2,580-2,590 kamenná
13 KM 2,630 PRIEPUST ZO ŽEL.BET RÚR TZP sv. 600 s=100g L=6m
9,65
40 2, 690
násyp 10,0 m2
KM 1,395-1,495 priečne trativody dl. 8 m, 5ks
21 1, 479
KM 1,510-1,530 výhybňa dl. 20 m
22 1, 529
2,99
6 KM 1,550 PRIEPUST ZO ŽEL.BET RÚR TZP sv. 600 s=100g L=6m
23 1, 551
km 1,580-1,730 odsun a prehĺbenie potoka
7,82
24 1, 575
km 1,560-1,740 kamenná nahádzka
spolu 180m3
4,00
6,99
25 1, 610
potoka
1:1,5
6,47
26 1, 658
2,00 m2
7 KM 1,665 PRIEPUST ZO ŽEL.BET RÚR TZP sv. 800 s=100g L=6m
1,40 m2
27 1, 707
1:1,5
6,72
2,20 m2
8 KM 1,745 PRIEPUST ZO ŽEL.BET RÚR TZP sv. 1000 s=60g L=6m
28 1, 745
9 KM 1,775 PRIEPUST ZO ŽEL.BET RÚR TZP sv. 600 s=100g L=6m
29 1, 775
KM 1,805-1,845 spevnená plocha 40x15 m
30 1, 875
km 1,880-1,905 odsun a prehĺbenie potoka
9,53
0,50
1,50
0,80
1,00
0,60
1,50

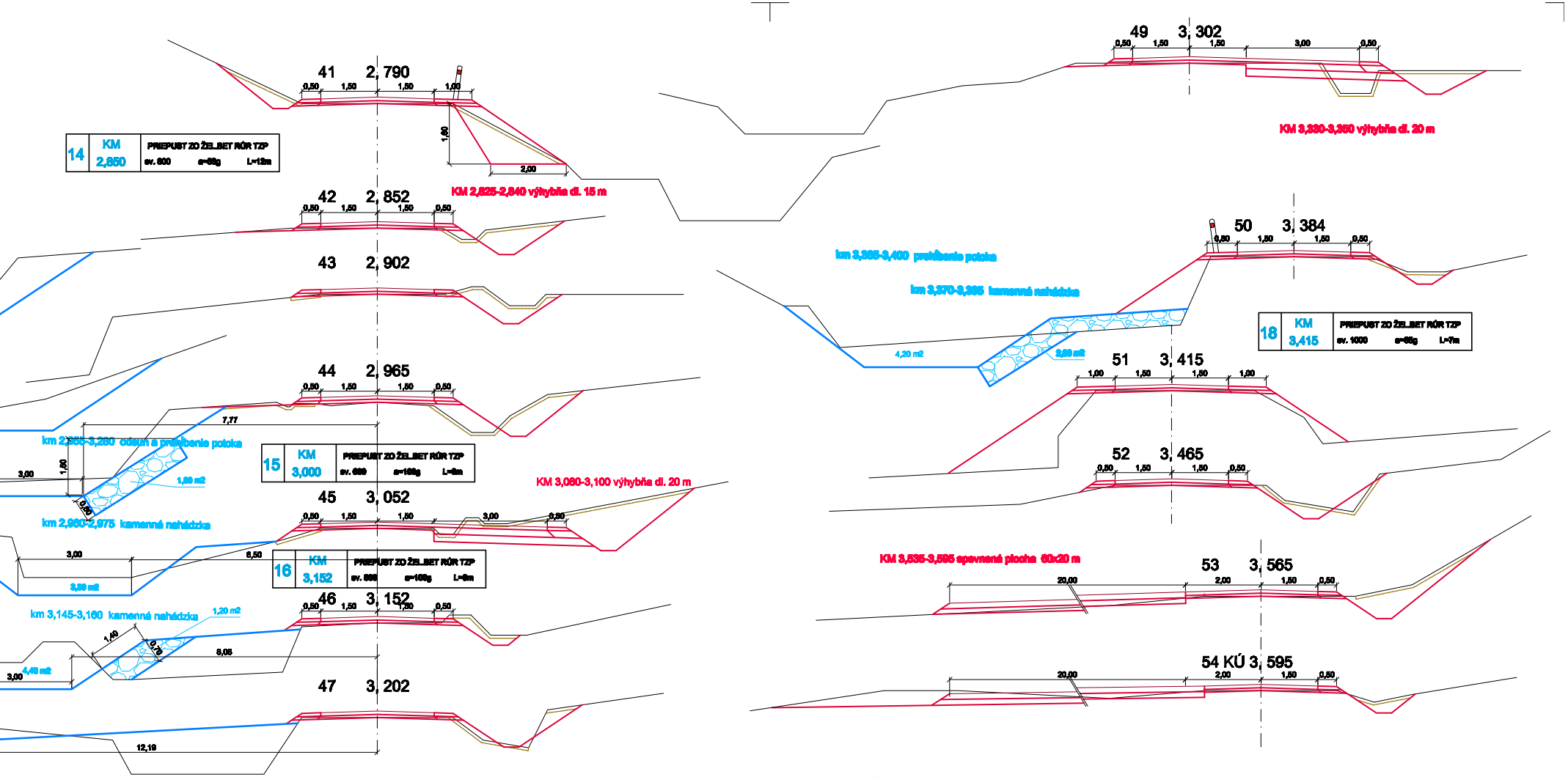
41 2, 790
0,50 1,50 1,50 1,00
1,60
2,00
14 KM 2,850 PRIEPUST ZO ŽEL.BET RÚR TZP sv. 800 a=55g L=12m
KM 2,825-2,840 výhybňa dl. 15 m
42 2, 852
0,50 1,50 1,50 0,50
43 2, 902
44 2, 965
0,50 1,50 1,50 0,50
7,77
km 2,955-3,260 odsun a prehĺbenie potoka
3,00
1,50
1,80 m2
0,60
15 KM 3,000 PRIEPUST ZO ŽEL.BET RÚR TZP sv. 600 a=100g L=8m
KM 3,080-3,100 výhybňa dl. 20 m
km 2,960-2,975 kamenná nahádzka
45 3, 052
0,50 1,50 1,50 3,00 0,50
3,00
6,50
3,30 m2
16 KM 3,152 PRIEPUST ZO ŽEL.BET RÚR TZP sv. 600 a=100g L=8m
46 3, 152
0,50 1,50 1,50 0,50
km 3,145-3,160 kamenná nahádzka
1,20 m2
1,40
0,70
8,08
3,00
4,40 m2
47 3, 202
12,19
49 3, 302
0,50 1,50 1,50 3,00 0,50
KM 3,330-3,350 výhybňa dl. 20 m
50 3, 384
0,50 1,50 1,50 0,50
km 3,385-3,400 prehĺbenie potoka
km 3,370-3,385 kamenná nahádzka
4,20 m2
2,80 m2
18 KM 3,415 PRIEPUST ZO ŽEL.BET RÚR TZP sv. 1000 a=65g L=7m
51 3, 415
1,00 1,50 1,50 1,00
52 3, 465
0,50 1,50 1,50 0,50
KM 3,535-3,595 spevnená plocha 60x20 m
53 3, 565
20,00 2,00 1,50 0,50
54 KÚ 3, 595
20,00 2,00 1,50 0,50

-plochy výkopov a násypov
-šírky svahovaní
-šírky odhumusovania
sú uvedené len vo výkaze plôch a kubatúr

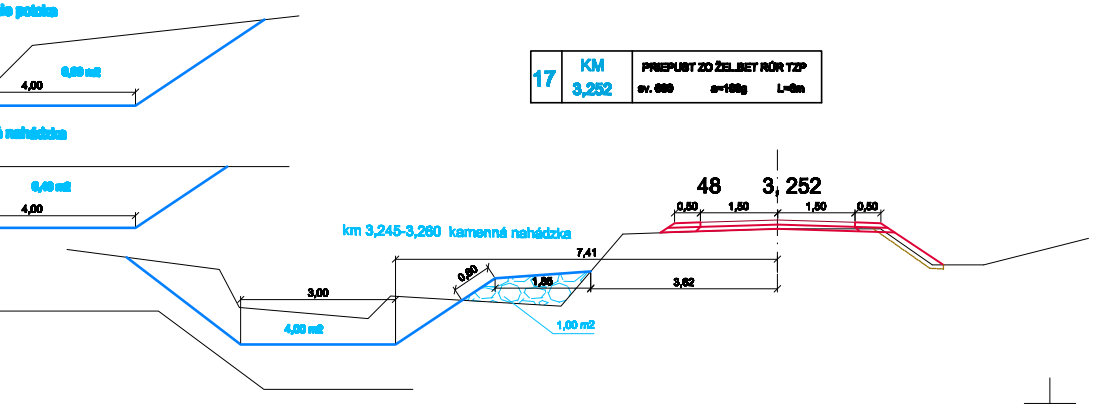
le potoka
4,00
á nahádzka
4,00
17 KM 3,252 PRIEPUST ZO ŽEL.BET RÚR TZP sv. 600 a=100g L=8m
km 3,245-3,260 kamenná nahádzka
48 3, 252
0,50 1,50 1,50 0,50
7,41
0,80
1,85
3,62
3,00
4,00 m2
1,00 m2

Zodpovedný projektant	Ing. Štefan Bigoš	Vypracoval	Ing. Štefan Bigoš	INŽINIERSKE STAVBY LESNÍCKE ÚČELOVÉ KOMUNIKÁCIE projektová a poradenská činnosť Ing. Štefan Bigoš, Aut. Ing. Rybničná 7, Spišská Nová Ves 053 31 Novoveská Huta	
Miesto	k.ú. Lukov	Okres	Bardejov		
Investor	Lesy Slovenskej republiky, š.p. Banská Bystrica, OZ Bardejov			Číslo zákazky	2008
Stavba	Lesná cesta Chotárna, rekonštrukcia kód stavby: 2112			Dátum	November 2008
				Mierka	1:100
Objekt	CESTA A ÚPRAVY BYSTRINY			Formát	6 A4
Obsah	CHARAKTERISTICKÉ PRIEČNE REZY			Sada č.	1