


L.C. OSTRÁ DOLINA

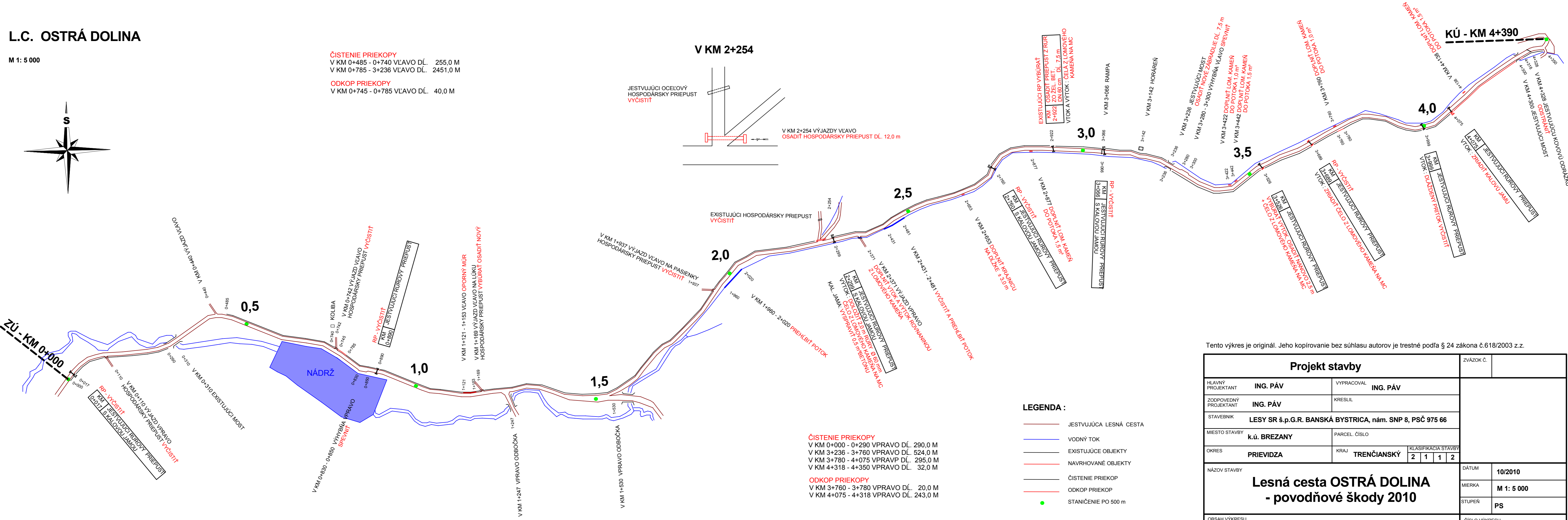
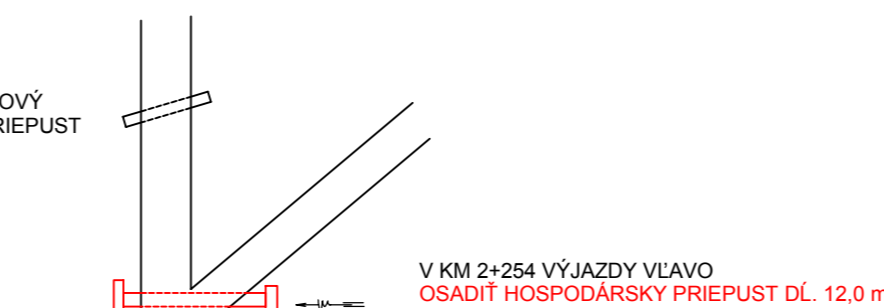
M 1: 5 000



ČISTENIE PRIEKOPY
 V KM 0+485 - 0+740 VĽAVO DĹ. 255,0 M
 V KM 0+785 - 3+236 VĽAVO DĹ. 2451,0 M

ODKOP PRIEKOPY
 V KM 0+745 - 0+785 VĽAVO DĹ. 40,0 M

V KM 2+254



- LEGENDA :**
- JESTVUJÚCA LESNÁ CESTA
 - VODNÝ TOK
 - EXISTUJÚCE OBJEKTY
 - NAVRHOVANÉ OBJEKTY
 - ČISTENIE PRIEKOP
 - ODKOP PRIEKOP
 - STANIČENIE PO 500 m

ČISTENIE PRIEKOPY
 V KM 0+000 - 0+290 VPRAVO DĹ. 290,0 M
 V KM 3+236 - 3+760 VPRAVO DĹ. 524,0 M
 V KM 3+780 - 4+075 VPRAVO DĹ. 295,0 M
 V KM 4+318 - 4+350 VPRAVO DĹ. 32,0 M

ODKOP PRIEKOPY
 V KM 3+760 - 3+780 VPRAVO DĹ. 20,0 M
 V KM 4+075 - 4+318 VPRAVO DĹ. 243,0 M

Tento výkres je originál. Jeho kopírovanie bez súhlasu autorov je trestné podľa § 24 zákona č.618/2003 z.z.

Projekt stavby			ZVÁZOK Č.	
HLAVNÝ PROJEKTANT	ING. PÁV	VYPRACOVAL	ING. PÁV	
ZODPOVEDNÝ PROJEKTANT	ING. PÁV	KRESLIL		
STAVEBNÍK	LESY SR š.p.G.R. BANSKÁ BYSTRICA, nám. SNP 8, PSČ 975 66			
MIESTO STAVBY	k.ú. BREZANY	PARCEL. ČÍSLO		
OKRES	PRIEVIDZA	KRAJ	TRENČIANSKÝ	
		KLASIFIKÁCIA STAVBY	2	1
			1	2
NÁZOV STAVBY			DÁTUM	10/2010
Lesná cesta OSTRÁ DOLINA - povodňové škody 2010			MIERKA	M 1: 5 000
			STUPEŇ	PS
OBSAH VÝKRESU			ČÍSLO VÝKRESU	7.
Situčná schéma stavebných prác				