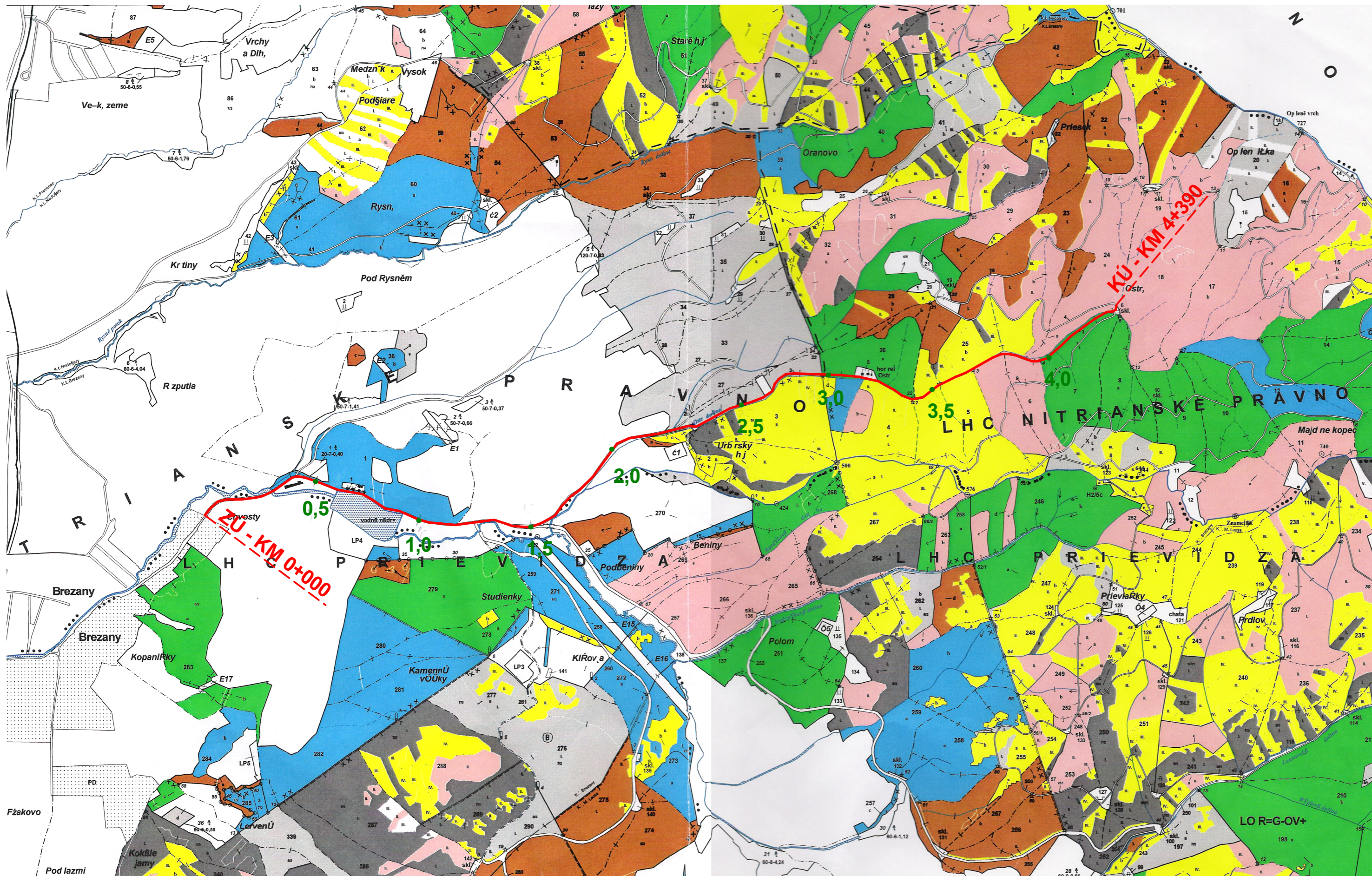







Ostrá



1: 15 000

LEGENDA :

-  JESTVUJÚCE OBJEKTY A LESNÉ CESTY
-  VODNÝ TOK
-  STANIČENIE PO 500 m
-  REKONŠTRUOVANÝ ÚSEK KM 0+000 - 4+390



Tento výkres je originál. Jeho kopírovanie bez súhlasu autorov je trestné podľa § 24 zákona č.618/2003 z.z.

Projekt stavby		ZVÁZOK Č.	
HLAVNÝ PROJEKTANT	ING. PÁV	VYPRACOVAL	ING. PÁV
ZODPOVEDNÝ PROJEKTANT	ING. PÁV	KRESLIL	
STAVEBNÍK LESY SR š.p.G.R. BANSKÁ BYSTRICA, nám. SNP 8, PŠČ 975 66			
MIESTO STAVBY	k.ú. BREZANY	PARCEL. ČÍSLO	
OKRES	PRIEVIDZA	KRAJ	TRENČIANSKÝ
		KLASIFIKÁCIA STAVBY	2 1 1 2
Lesná cesta OSTRÁ DOLINA - povodňové škody 2010		DÁTUM	10/2010
		MIERKA	M 1: 15 000
		STUPEŇ	PS
OBSAH VÝKRESU		Porastová situácia	ČÍSLO VÝKRESU 4.