VZOROVÝ PRIEČNY REZ Č. 1
PRE VETVU A V ÚSEKOCH: KM 0.000 – 0.010 A KM 0.100 32 – 0.110 32

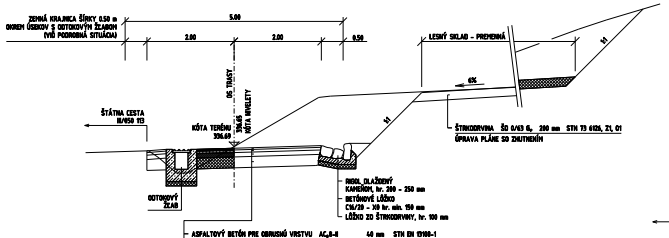

VZOROVÝ PRIEČNY REZ Č. 3
PRE VETVU A V ÚSEKU: KM 0.021 23 – 0.040 90

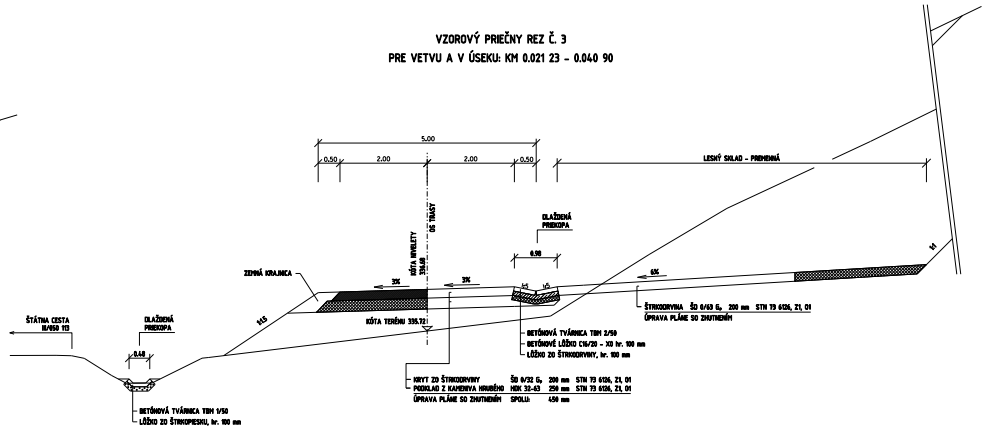

VZOROVÝ PRIEČNY REZ Č. 5
PRE VÝJAZD Z VETVY A V ÚSEKU: KM 0.000 00 – 0.032 13
A PRE VETVU B V ÚSEKU: KM 0.000 – 0.060

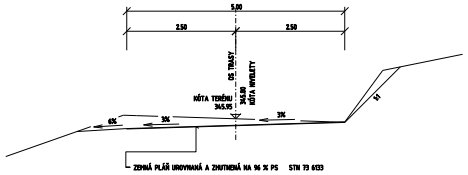

POZNÁMKY:
1. KONŠTRUKCIA ODVODŇOVACIEHO ŽABU JE ZOBRAZENÁ V PRÍLOHE Č. 8 – ODVODŇOVACIE OBJEKTY
2. DĽŽKA PRAVOSTRANNÉHO RIGOLA DLAŽDENÉHO KAMENOM VRÁTANE NAPOJENIA JE 35,8 m (VIĎ PRÍLOHA Č. 4 – PODROBNÁ SITUÁCIA)
3. DĽŽKA ÚPRAVY ODVODŇOVACEJ PRAVOSTRANNEJ PRIEKOPY DLAŽBOU TBH 2/50 JE 19,8 m (VIĎ PRÍLOHA Č. 4 – PODROBNÁ SITUÁCIA)
4. DĽŽKA ÚPRAVY ODVODŇOVACEJ PRIEKOPY DLAŽBOU TBH 1/50 POZDĽŽ ŠTÁTNEJ CESTY II/650 113 JE 91,0 m (VIĎ PRÍLOHA Č. 4 – PODROBNÁ SITUÁCIA)
5. NIVELETU DLAŽBOVEJ ÚPRAVY ODVODŇOVACEJ PRIEKOPY DLAŽBOU TBH 1/50 POZDĽŽ ŠTÁTNEJ CESTY II/650 113 VÝŠKOVO NAPOJIŤ NA DNO VTOKU A VÝTOKU ODVODŇOVACÍCH ŽABOV

VZOROVÝ PRIEČNY REZ Č. 2
PRE VETVU A V ÚSEKU: KM 0.010 00 – 0.021 23

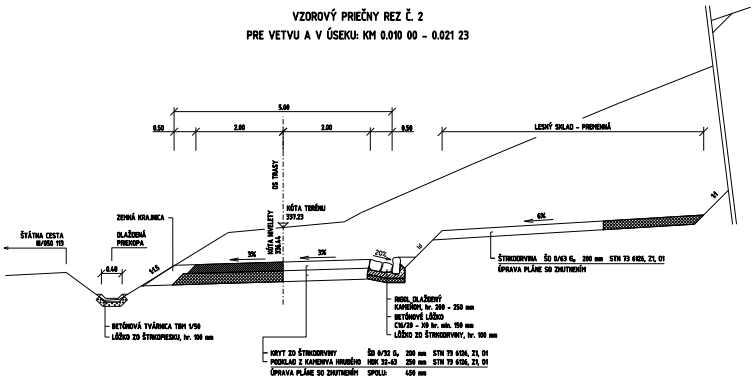

VZOROVÝ PRIEČNY REZ Č. 4
PRE VETVU A V ÚSEKU: KM 0.040 90 – 0.100 32
A PRE VETVU B V ÚSEKU: KM 0.000 – 0.060

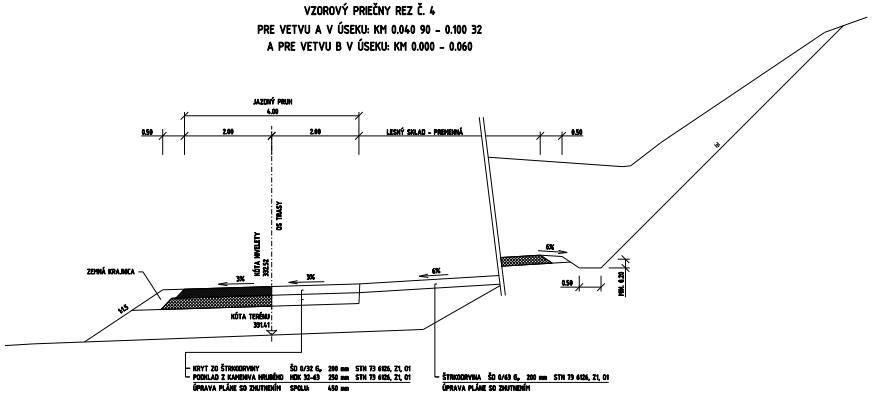

Vypracoval		LESMER, s. r. o. projektová kancelária 960 01 Zvolen, Prachatická 43	
Zodpovedný projektant: doc. Ing. Pavol Dvorščák, PhD.	Projektant: Ing. Marián Böhmer, PhD.		
Miesto: Hrnčiarska dolina	Katastrálne územie: Cinobaňa	Formát	10 x A4
Investor: LESY Slovenskej republiky, š.p. Odštepný závod Krivín		Dátum	január 2011
Názov stavby: Odvozné miesto MURÁRKA 1		Číslo projektu	1/2011
		Mierka	1:50
		Stupeň PD	DSP
Názov prílohy: Vzorové priečne rezy		Číslo kópie	Číslo prílohy 6