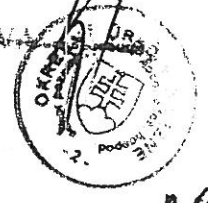




100% súhlas s nadobudím
 právomocnosť dňa 22.5.2011
 vykonatelia

OKRESNÝ ÚRAD V BREZNE
 ODBOR POZEMKOVÝ, POĽNOHOSPODÁRSTVA A LESNÉHO HOSPODÁRSTVA
 oddelenie poľnohospodárstva a lesného hospodárstva
 Bazusova 40, 977 01 Brezno



28.

Príjmový číslo: 22001/03/100
 Dátum: 22.05.2011
 Podpis: Ing. Štefan Štefančík
 Telefón: 034 3001

Rozhodnutie

Okresný úrad v Brezne, odbor pozemkový poľnohospodárstva a lesného hospodárstva, ako orgán štátnej správy na úseku poľovníctva príslušný podľa § 5 zákona NR SR č. 222/1996 Z.z. o organizácii miestnej štátnej správy a o zrušení a doplnení niektorých zákonov a § 46 ods. 1 zákona SNR č. 100/1977 Zb. o hospodárení v lesoch a štátnej správe lesného hospodárstva v znení neskorších predpisov na konaní podľa § 46 zákona č. 71/1967 Zb. o správnom konaní rozhodol takto:

OU v Brezno, odbor PPH podľa § 6, §13 zákona č. 23/1962 Zb. o poľovníctve v znení neskorších predpisov a §18 vyhlášky MPAVZ č. 59/1967 Zb., ktorou sa vydávajú vykonávacie predpisy k zákonu o poľovníctve v znení neskorších predpisov

1. Uznáva poľovné pozemky LPF vo vlastníctve štátu, správe Lesov SR š.p. Banská Bystrica o výmere 2782,74 ha za poľovný revír „BABA“

K takto uznanému poľovnému revíru sa podľa §6 ods.4,5 zákona č.23/1962 Zb. o poľovníctve v znení neskorších predpisov priručujú poľovné pozemky týchto vlastníkov:

Vlastník, správa	výmera poľovných pozemkov /ha/	Druh pozemku
Kompresoriat poz.spol. Dolná Lehota	62,46 ha	LPF
Kompresoriat poz.spol. Dolná Lehota	121,88 ha	PPF
Stav. pozemkový fond Bratislava	293,99 ha	PPF
Spolu:	487,33 ha	

Prílohou OU v Brezno, odbor PPH vykoná podľa §6, ods.6 zákona č.23/1962 Zb. o poľovníctve v znení neskorších predpisov zaokrúhlené poľovného revíru tak, že každá zodpovedá zriadeniu príslušného poľovníckeho hospodárstva.

Územie územný spoločný poľovný revír B A B A má celkom výmeru 3261,07 ha. V rámci poľovných pozemkov LPF je 2845,20 ha a PPF je 415,87 ha.

Z. Pre spoločný poľovný revír Baba určuje tieto hranice: Východiskovým bodom revíru Baba je asištorá cesta Tala - Kapačovo na hranici ÚZ Slovenska Lipča a ÚZ Čiernej vody -ostrie záhrada medzi hranicnými kopcami 330-31. Hranica pokračuje lesnou cestou smerom na západ cez kôtu 159 Smardská až po križovničku s hlavnou údolnou cestou. Hlavnou údolnou cestou pokračuje hranica severným smerom na Dve vody. Z lokality Dve vody sa hranica stáča doľava lesnou cestou na Lavina. Tu sa hranica stáča doprava a pokračuje potokom po strán Kurbelová a Rázočky. Odiaľ pokračuje lesnou cestou medzi porúčkami 17 a 18 na kôtu 1840, 1841 zhruba hruša. Odiaľ pokračuje SV smerom a to hranicou medzi LHC Predajňa a LHC Jasenica cez kôty 1863, 1980 Smrdka. Stáčať SV smerom na Poliam kôtu 1889. Hranica ďalej

pokračuje susedom na východ kótami 1961, 1978 na Džereše, kóta 2003 m. Tu sa hranica stáča na juh, kóta 1557 Prudop, ďalej Palemce - kóta 1683, pokračuje kótami 1616 na Baba - kóta 1617, ďalej kótou 1577 na kótu Mestačik 1361. V kóty Mestačik hranica schádza do východiskového bodu na úsiňahovú cestu Tále - Fapačovo medzi hranitým kopcom č. 50-51. Hranica spoločného poľovníkeho revíru sa vyznačuje na mape v mierke 1:25000, ktorá tvorí prílohu č. 1 tohoto rozhodnutia.

3. Právo poľovníctva v takto uznanom spoločnom poľovníkom revíri patrí podľa § 2 odst. 2 zákona č. 23/1962 Zb. o poľovníctve v znení neskorších predpisov vlastníkom poľovníckych pozemkov:

1. Lesom Slovenskej republiky, s.p. Banská Bystrica
2. Kompostovému pozemkovému spoločenstvu Dolná Lehota
3. Slovenskému pozemkovému fondu

4. Podľa ustanovenia § 13 odst. 2 zák. č. 23/1962 Zb. o poľovníctve v znení neskorších predpisov, § 9 a § 10 vyhlášky MP SR č. 91/1997 Z.z. o poľovníckych oblastiach a o akostných triedach poľovníckych revírov, zaraduje poľovníky revír Baba do II. akostnej triedy, kde hlavnou zverou je jelenia zver, vedľajšou zverou je zver srnčia a diviacia. Normovaný kmeňový stav zveri pre poľovníky revír Baba sa určuje celkom 51 ks jelenia zveri a 6 ks diviacia zveri, čo v prilohe na úvahy a vedľajšie druhy zveri predstavuje:

druh zveri	Akostna trieda	NKS na 1000 ha lesnej plochy	NKS na celú plochu PR	Pomer pohľadia	Koefficient prírastku
jelenia	II.	16	46	1:1	0,8
srnčia	-	-	20	1:1	0,9
diviacia	IV.	2	6	1:1	0,9

a zároveň určuje pre poľovníky revír Baba štruktúru základného stáda pre jednotlivé druhy zveri nasledovne:

Jelenia zver:

Jelen					jelenica	jelenča	celkom
I.VT	II.VT	III.VT	IV.VT	spolu			
3	6	5	4	18	18	10	46

Srnčia zver:

srnec				srnca	srnča	celkom
I.VT	II.VT	III.VT	spolu			
2	4	2	8	8	4	20

Diviaca zver.

Dospelý diviak	dospelá diviáčia	lanštiak	diviáča	celkom
1	1	2	2	6

5. Vlastníci spoločného poľovného revíru sú povinný podľa §14 odst.5 zákona č.23/1962 Zb. o poľovníctve v znení neskorších predpisov po nadobudnutí právoplatnosti tohto rozhodnutia usmerniť poľovného hospodára a predložiť návrh na jeho menoovanie spolu so Zmluvou o postúpení výkonu práva poľovníctva uzavretú podľa §16 odst.1 zákona č.23/1962 Zb. o poľovníctve v znení neskorších predpisov na schválenie OÚ v Brezne, PPLH.

6. podľa §39 odst.11 zákona č.23/1962 Zb. o poľovníctve v znení neskorších predpisov prísluša nájomné za poľovné pozemky vlastníkov, ktoré sú menšie ako 10 ha obcí, v ktorej katastri sa tieto pozemky nachádzajú

7. Týmto rozhodnutím sa ruší rozhodnutie o uznaní poľovného revíru Baba č. Poľov. 321/33/1994 zo dňa 15.8.1994 vydané Lesným úradom v Banskej Bystrici.

Odôvodnenie

Lesy SR, š.p. Banská Bystrica predložili žiadosť na OÚ v Brezne, odbor PPLH o rozdelenie poľovného revíru Baba. Svoju žiadosť odôvodňali tým, že poľovný revír Baba sa rozprestiera na území dvoch odštepných závodov a to OZ Slovenská Ľupča a OZ Čierny Balog. Za revír sa vypracovávajú štatistické výkazy ako i výkazy hospodarenia. Štatistika ako i samotné plány hospodarenia musia byť spracovávané z oboch OZ a po schválení musia byť opätovne rozpracované na príslušné OZ, ktoré samostatne hospodaria v uvedenom revíri. Vzhľadom na uvedené vznikla potreba poľovný revír rozdeliť. OÚ v Brezne, odbor PPLH zahrnul komanta so svojím rozdelením poľovného revíru Baba a oznámil nových poľovných revírov Baba a Ľupča.

Upravovaní známymi účastníkmi komanta a zároveň nariadil v predmetnej veci ústne pojednávajúce ústne pojednávajúce sa uskutočnilo dňa 14.9.2000 na OÚ v Brezne, PPLH.


OÚ v Brezne, odbor PPLH na konaní oboznámil účastníkov komanta so zámerom Lesov SR, š.p. Banská Bystrica a požiadal ich aby sa k zámeru vyjadrili. Vzhľadom na platnosť Zmluvy o nájom vykoná práva poľovníctva č.j. 332/33/94 schválenej Lesným úradom v Banskej Bystrici dňa 15.8.1994, ktorej platnosť trvá do 31.12.2000 dopomôcť túto zmluvu predčasne ukončiť v zmysle §16 odst. 4. písm. d) zákona č.99/1993 Z.z. a to dohodou všetkých zúčastnených strán. Lesy SR, š.p. Banská Bystrica ostovali prenajímateľov ČSPF, Mesto Brezno, Kompostosťár Duhá Ľubča a Učbač kvito pod Ľudňavou, ktorých zároveň požiadali o ukončenie nájom vykoná práva poľovníctva dohodou v zmysle §16, odst.4, písm.d). Horonimovaní súhlasili s ukončením nájom vykoná práva poľovníctva - dohodou Lesy SR, š.p. Banská Bystrica zároveň požiadali Krajský úrad v Banskej Bystrici, odbor životného prostredia o súhlas na územie poľovného revíru Baba. Súhlas bol udelený Rozhodnutím č.2000/08042-De zo dňa 15.11.2000.


Po splnení podmienky ukončenia zmluvy o postúpení výkonu práva poľovníctva v PR Baba, OÚ v Brezne, odbor PPLH opätovne preskúmal návrh hranice uvoľneného poľovného revíru Baba a zisťil, že navrhované poľovné pozemky sú svislé a sľahajú produkcie pre vytvorenie prirodzenej hranice a veľkosti výmery poľovného revíru v jehličej chovateľskej oblasti. Poľovný revír Baba bol v zmysle vyhlášky MPR SR č.91/1997 Z.z. zaradené do II.klasovej triedy v jehličej chovateľskej oblasti, čo pre jehľu zver predstavuje v danom prípade 16 kg jehľej zveri na 1000 ha lesnej poľovnej plochy. Po prehodnotení hospodárskoho

charakteru krajiny ako i záujmov lesného hospodárstva a poľovného hospodárstva ako aj ostatných vplyvov - záujmy ochrany prírody a krajiny, bola pri výpočte normovaných kmeňových stavov zverí použitá horná hranica rozpätia príslušnej akostnej triedy. Vzhľadom na vyššie uvedené bolo potrebné rozhodnúť tak, ako sa uvádza vo výrokovvej časti tohto rozhodnutia.

Úkon bol splatený správnym poplatkom v hodnote 3000,- Sk

Poučenie : Proti tomuto rozhodnutiu možno podať odvolanie do 15 dní odo dňa jeho doručenia na Okresný úrad v Brezne, odbor PPLH, ktorý ho odstúpi na Krajský úrad v Banskej Bystrici, odbor PPLH.




Ing. Jozef Plieščík
vedúci odboru PPLH

Rozhodnutie sa doručuje :

1. Lesy SR, š.p. Banská Bystrica-generálne riaditeľstvo, Nám. SNP č.8, Banská Bystrica
2. Komposesorát poz.spoločenstvo, Dolná Lehota
3. Slovenský pozemkový fond Bratislava-regionálny odbor, Skuteckého č.21, B.Bystrica

Na vedomie:

1. Lesy SR, š.p. OZ Slovenská Lupča, Lichardova 52, Slovenská Lupča
2. Krajský úrad v Banskej Bystrici, odbor PPLH, Nám.E.Štúra 1, B.Bystrica
3. Krajský úrad v Banskej Bystrici, odbor ŽP, Nám. E.Štúra 1, B.Bystrica
4. Okresný úrad v Brezne, odbor ŽP, Rázusova 40, Brezno
5. Oko SPZ Brezno, Kuzmányho 2, Brezno
6. Napant, Internátna 2, Banská Bystrica
7. Ministerstvo pôdohospodárstva SR, Dobrovičova 12, Bratislava